

# Strategický plán rozvoje OBEC OHROBEC (aktualizace 2024 – 2030)



**PLATNOST DOKUMENTU: 03/2024 – 12/2030**

**zpracovatel:**

**MAS Dolnobřežansko, o.p.s.**

5. května 78, 25244 Dolní Břežany, tel.: +420 724 685 248 <http://www.mas-dolnobrezansko.cz/>

## OBSAH

<b>1. POSTUP ZPRACOVÁNÍ AKTUALIZACE STRATEGICKÉHO PLÁNU ROZVOJE OBCE .....</b>	<b>3</b>
1.1 ZPRACOVÁNÍ AKTUALIZACE STRATEGICKÉHO PLÁNU.....	3
1.2 STRUKTURA STRATEGICKÉHO PLÁNU ROZVOJE.....	3
1.3 POUŽITÁ METODIKA .....	3
1.3.1 Metodika pro popis cílů rozvoje.....	4
<b>2. CHARAKTERISTIKA OBCE OHROBEC .....</b>	<b>6</b>
2.1 IDENTIFIKAČNÍ ÚDAJE .....	6
2.2 ZÁKLADNÍ DEMOGRAFICKÉ CHARAKTERISTIKY .....	6
2.2.1 Umístění obce a územní podmínky.....	6
2.2.2 Obyvatelstvo.....	8
<b>3. VIZE ROZVOJE OBCE OHROBEC .....</b>	<b>9</b>
<b>4. PRIORITNÍ OBLASTI ROZVOJE.....</b>	<b>9</b>
4.1 IDENTIFIKOVANÉ PRIORITNÍ OBLASTI.....	9
4.2 CÍLE A OPATŘENÍ V RÁMCI PRIORIT .....	12
4.2.1. PRIORITA - Moderní veřejná správa, participace a zájem občanů (1) .....	12
4.2.2. PRIORITA 2 – Infrastruktura – občanská vybavenost, životní prostředí.....	13
4.2.3. PRIORITA 3 - Bezpečnost a Komunitní život obyvatel obce.....	17

# 1. POSTUP ZPRACOVÁNÍ AKTUALIZACE STRATEGICKÉHO PLÁNU ROZVOJE OBCE

## 1.1 Zpracování aktualizace strategického plánu

Tento strategický plán rozvoje (dále též SPR) obce Ohrobec byl zpracován v období březen 2023 až listopad 2023 ve dvou fázích.

V **I. fázi** proběhlo zpracování výstupu z dotazníkového šetření mezi obyvateli Ohrobce (šetření probíhalo 04/2023 – 06/2023). Výstup z dotazníkového šetření byl postoupen občanům při pracovních skupinách v září 2023 a dále pak také zastupitelům obce.

Ve **II. fázi** proběhlo zpracování konečného návrhu strategického plánu rozvoje pro projednání SPR zastupitelstvem obce Ohrobec.

## 1.2 Struktura strategického plánu rozvoje

Strategický plán rozvoje sestává z části popisné a z části návrhové.

Popisná část (kapitoly 1 - Postup zpracování aktualizace strategického plánu rozvoje obce, 2 - Charakteristika obce Ohrobec) obsahuje informace o tom, jaké jsou vstupy pro vytvoření návrhů jednotlivých částí SPR (vize, priority, cíle, opatření), a dále popisuje způsob vytvoření SPR.

Návrhová část (kapitoly 3 - Vize rozvoje, 4 - Prioritní oblasti rozvoje a 5 - Akční plán na období 2024 - 2030) obsahuje návrh obecné vize směřování dalšího rozvoje obce Ohrobec, vymezení hlavních – prioritních – oblastí dalšího rozvoje obce a následně definování konkrétních rozvojových cílů v jednotlivých prioritních oblastech. K jednotlivým cílům jsou dále stanovena opatření k jejich dosažení.

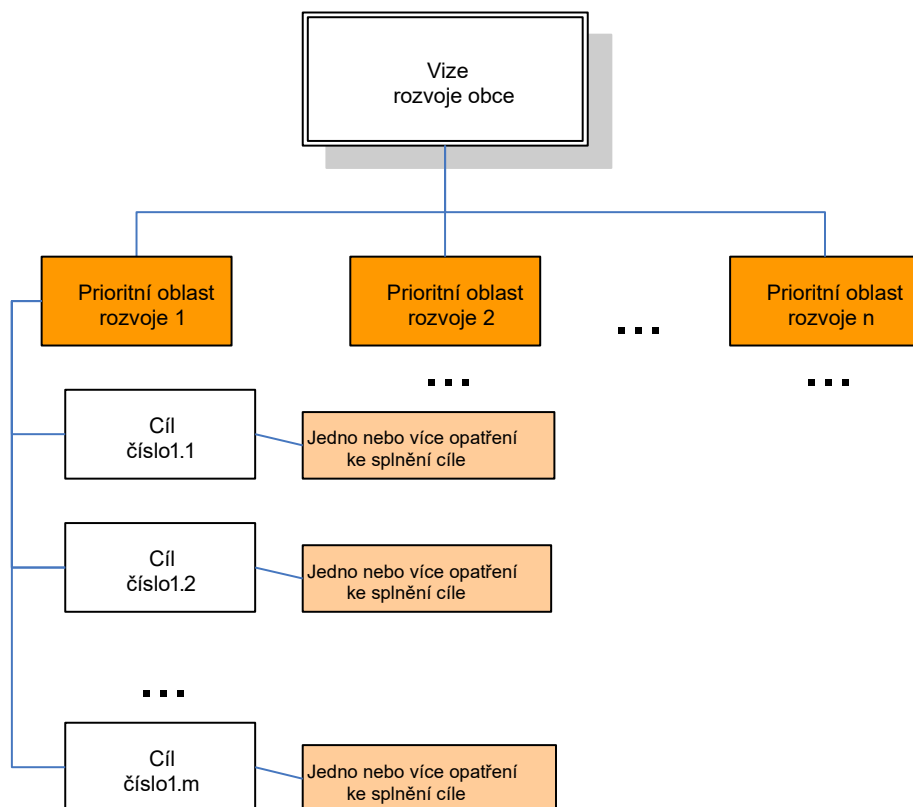
## 1.3 Použitá metodika

Tvorba strategického plánu obce Ohrobec se opírá o metodiku: PŮČEK, M., KOPPITZ, D. Strategické plánování a řízení pro obce, města a regiony. Dále byl použit původní plán zpracovaný v rámci projektu strategického plánování obce v roce 2018. Byla rovněž zachována struktura původního plánu, aby pro zastupitele i obyvatele byla logika uspořádání plánu stejná a dokázali se rychle orientovat.

V návrhové části SPR se pracuje s následujícími hlavními pojmy:

- Vize rozvoje obce - jedná se o krátký text, který popisuje budoucí směřování rozvoje obce; vize se dále rozpadá do prioritních oblastí rozvoje a konkrétních cílů rozvoje
- Prioritní oblast rozvoje – plán budoucího rozvoje obce je rozčleněn do konkrétních rozvojových oblastí, které upřesňují vizi rozvoje; tyto oblasti rozvoje obsahují své konkrétní cíle rozvoje
- Cíl rozvoje – jedná se o konkrétní návrh cíle, kterého by mělo být v budoucnosti v rámci rozvoje obce dosaženo; dosažení cíle je realizováno vybraným opatřením
- Opatření k dosažení cíle rozvoje – každého rozvojového cíle v konkrétní prioritní oblasti může být dosaženo realizací vybraného opatření; cíle lze obvykle dosáhnout různými způsoby – realizací různých druhů opatření (např. zklidnění dopravy lze dosáhnout instalací radaru, montáží zpomalovacího prahu nebo zvýšeným dohledem orgány kontroly apod.).

Vzájemný vztah výše uvedených termínů je ilustrován na níže uvedeném schématickém zobrazení hierarchie.



Obr. č. 1: Schématické znázornění vztahu „vize-oblast rozvoje-cíl-opatření“

### 1.3.1 Metodika pro popis cílů rozvoje

Všechny rozvojové cíle, kterou jsou v další části tohoto strategického plánu rozvoje stanoveny, jsou popsány jednotným způsobem. Metodika, která byla zvolena, cíle stanovuje tak, aby byla zohledněna obecně přijímaná metodika S.M.A.R.T. v oblasti projektového řízení.

Metodika S.M.A.R.T. stanovuje pro popis cílů následující požadavky:

- Cíle musí být specifické (**S**pecific) – tzn., že musí být co nejlépe popsány, aby bylo z popisu patrné, čeho se přesně má dosáhnout
- Cíle musí být měřitelné (**M**asurable) – tzn., že musí být ověřitelné, zda byl cíl prokazatelně splněn (případně nakolik)
- Cíle musí být dosažitelné (**A**chievable, též **A**ttainable) – tzn., že musí být stanoveny tak, aby byly podřízeny potřebám v tomto případě obce (resp. jeho občanů); někdy se také v českých verzích této metodiky hovoří o atraktivních cílech, tedy cílech, které nejsou ani příliš lehké ani příliš těžké a jsou pro danou potřebu přiměřené (slovo „atraktivní“ svou sémantikou v českém jazyce lépe vystihuje doslovný překlad, kterým je slovo „dosažitelný“)
- Cíle musí být realistické (**R**ealistic) – tzn., že musí být stanoveny tak, aby jejich splnění (dosažení) bylo možné

- Cíle musí být termínované (Time-bound) – tzn., že musí mít přiřazeny konkrétní termín(y) splnění cílů (v SPR řešeno rozpadem v akčním plánu).

Pro popis opatření k cílům rozvoje a opatřením je použita v další části strategického plánu rozvoje následující tabulka:

Číslo cíle	Slovní identifikace cíle
Popis	
Kontrolní metriky	
Stupeň důležitosti	nízká X střední X vysoká
Finanční náročnost	nízká X střední X vysoká

## 2. CHARAKTERISTIKA OBCE OHROBEC

### 2.1 Identifikační údaje

Identifikační údaje	
Adresa	U Rybníků II, č. p. 30, 252 45 Ohrobec
IČ	00241491
Starosta	Ing. Otakar Janeba
Základní údaje	
Počet obyvatel k 01. 01. 2023	1503
Pošta	Ne
Škola	Ano
Mateřská škola	Ano (kapacita 50 dětí)
SDH	Ano
Zdravotní středisko	Ne
Obecní policie	Ano (smlouva)
Plynofikace	Ne
Veřejný vodovod	Ano
Kanalizace a ČOV	Ano

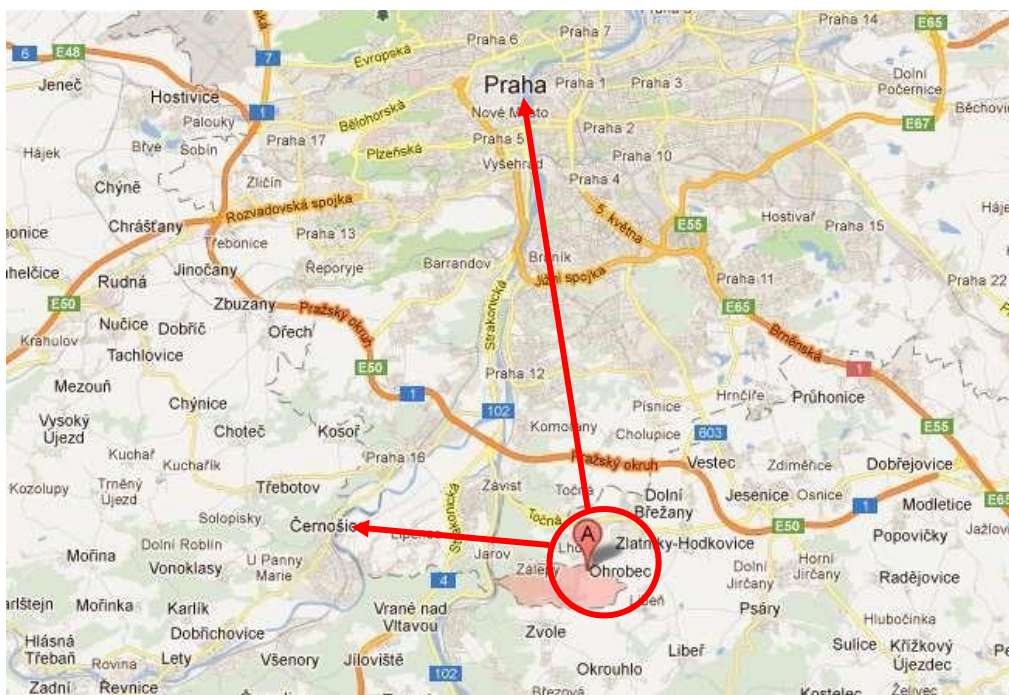
### 2.2 Základní demografické charakteristiky

#### 2.2.1 Umístění obce a územní podmínky

Obec Ohrobec se nachází ve (NUTS 3) **Středočeském kraji** a spadá do (NUTS 4) **okresu Praha - západ**. Pověřená obec Jesenice u Prahy, obec s rozšířenou působností Černošice. Rozloha katastru obce Ohrobec činí 434 ha. Obec Ohrobec se dělí na 2 části – Ohrobec a Károv. Obec Ohrobec je napojena po komunikacích III. třídy přes obec Dolní Břežany na komunikaci II/101, která zajišťuje napojení obce na hlavní město potažmo na rychlostní komunikace R1 a R4 a potažmo dálnici D1 (Modletice). V případě realizace stavby dálnice D3 bude v budoucnu možné napojení na plánovanou dálnici D3, na České Budějovice. Obrázky níže znázorní umístění obce v České republice a situovanost vzhledem k ORP Černošice a Hl. městu Praze.



Obr. č. 2: Poloha obce Ohrobec v ČR



Obr. č. 3: Situovanost obce vzhledem k ORP Černošice a Hl. m. Praze (mapový podklad: [www.maps.google.com](http://www.maps.google.com))

Osídlení se v Ohrobci stejně jako v okolních sídlech vyvíjelo především jako dominantně zemědělské osídlení. Hřbitovem a farností patří Ohrobec ke Zvoli.

V posledních letech se Ohrobec stává plnohodnotným sídlem, které chce zajišťovat funkce bydlení, občanskou vybavenost, drobné podnikání a výrobu.

Na území obce se vyskytují dvě menší kult. památky – zvonička mezi rybníky (byla rekonstruována v roce 2015 a stodola u č. p. 12, která však vyhořela v roce 2016). V obci není žádná dominantanta, ani kostel, nejstarší část obce se nachází okolo dvou rybníků na Jarovském potoce.

K lokalitám pro bydlení je přiřčleněna lokalita rekreační, kde se dnes již jedná o kombinaci rekreace a bydlení. Formu rekreačního osídlení splňují zbylé chaty, umístěné v místní části Károv (zde bylo množství chat přestavěno na trvalé bydlení).

Stavby v katastru obce jsou různého stáří. Většina objektů v centrální části obce měla charakter zemědělských usedlostí a původně sloučovala funkci obytnou i obživnou, která byla vázána zejména na řemesla a živnosti. Území ani jednotlivé stavby zde nejsou památkově chráněny. Tyto lokality však mají velkou, místně významnou vypovídající schopnost. Šetrně opravované stavby v těchto územích podpoří udržení, obnovu a rozvíjení místních tradic a občanské sounáležitosti. V těchto územích by bylo vhodné podporovat zachování a obnovení zástavby, plošné členění území a charakteristické prvky, které vytvářejí specifický ráz místního prostředí. Katastrální území Ohrobce patří z hlediska životního prostředí k nejkvalitnějším plochám v bezprostřední blízkosti Prahy.

### **2.2.2 Obyvatelstvo**

Historicky: V roce 1921 proběhlo sčítání lidu – 34 popisných čísel, 220 obyvatel.

V současnosti zde žije více než 1500. Důležitý je pozitivní trend v posledních cca 10 letech u nově narozených obyvatel.

V období 2014-2020 pokračoval i nadále růst počtu obyvatel území nejen v celém území MAS Dolnobřežansko, který se zvýšil z 27 tisíc obyvatel v roce 2013 na téměř 32 tisíc obyvatel na konci roku 2019. V rámci obce Ohrobec došlo rovněž k nárůstu od 1195 v roce 2013 po 1503 v roce 2023.

Za dané období 2013-2023 je migrační přírůstek 237 osob a přirozený přírůstek byl 71 obyvatel.

K populačnímu růstu tedy dochází jak v důsledku přirozené změny obyvatelstva (přirozený přírůstek), tak v důsledku mechanické změny obyvatelstva (migrační saldo), přičemž právě migrace obyvatel hraje v tomto ohledu i nadále důležitější roli.



### 3. VIZE ROZVOJE OBCE OHROBEC

Další rozvoj obce je pro účely tohoto plánu rozvoje stanoven pomocí následující vize rozvoje (vize zobrazuje budoucí stav):

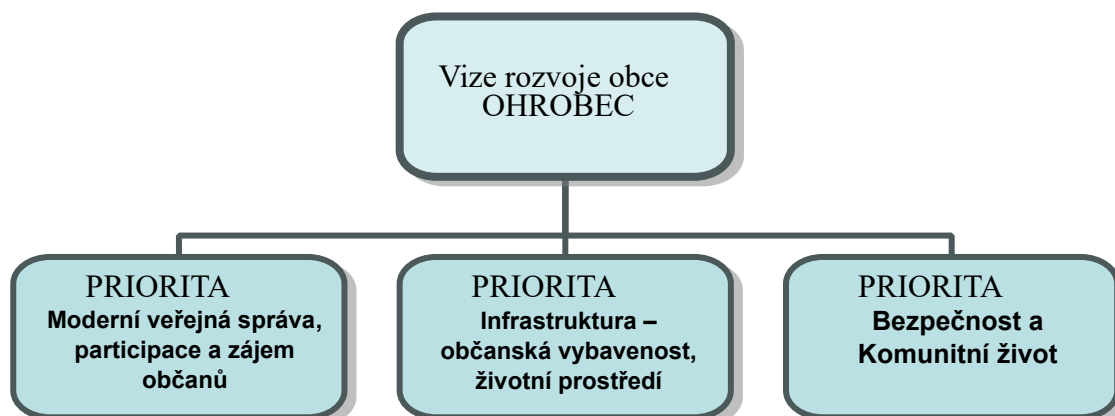
**Obec Ohrobec je klidná středočeská obec k životu v blízkosti přírody. Počet obyvatel se pohybuje v rozmezí 1500 – 1800 osob. Ohrobec svou infrastrukturou nabízí dobré podmínky pro kulturní, sportovní a společenské vyžití a podporuje zájem občanů o rozvoj obce i spolkovou činnost. Ohrobec má dokončenu veškerou základní technickou infrastrukturu - inženýrské sítě vč. modernizace ČOV Ohrobec a dobrý stav místních komunikací. V obci funguje mateřská a základní škola (1. i 2. stupeň) a jsou zde dostupné základní obchody a služby. Díky dobrému spojení pomocí veřejné dopravy do Hl. m. Prahy jsou dostupné také další služby, které s ohledem na velikost sídla není možné poskytovat přímo v obci.**

Výše uvedená vize rozvoje je vstupní podmínkou pro další stanovení cílů resp. prioritních oblastí rozvoje. Vize vychází z původního strategického plánu a zohledňuje názory občanů a zástupců obce Ohrobec. Cílem je dobudování základní infrastruktury, udržení, obnova i případný rozvoj venkovského životního stylu obyvatel a pozdvižení architektonického a urbanistického charakteru sídla. Dalším cílem je přispět k vzájemné soudržnosti občanů a k jejich spolupráci a účasti na věcech, které jsou součástí života v obci. Obyvatelé svou přímou účastí mají možnost zasahovat do života obce, což vede k odpovědnosti za rozvoj společného místa k životu.

### 4. PRIORITNÍ OBLASTI ROZVOJE

#### 4.1 Identifikované prioritní oblasti

Po studiu podkladů – dotazníků občanů, z jednání se zastupiteli a starostou obce Ohrobec byly vymezeny pro další rozvoj obce Ohrobec následující 3 prioritní oblasti. Jejich pořadí není stanoveno, pouze se v následujícím textu číslují pro přehlednost a třídění dílčích cílů a úkolů.



Obr. č. 5: Přehled prioritních oblastí rozvoje

### **Priorita: Moderní veřejná správa, participace a zájem občanů (1)**

Na základě průzkumů a pracovních skupin se prokázalo, že občané mají zájem o svou obec a podporují kvalitní procesy ve veřejné správě. V rámci této priority je nezbytné se zaměřit na rozvoj komunikace s občany a podporu participativních metod spolupráce na projektech podporujících rozvoj obce Ohrobec. Pro uspokojování potřeb občanů jsou rozhodující příjmy do rozpočtu obce, které jsou značně ovlivněny počtem trvale hlášených obyvatel, proto i rozpočet a počet obyvatel jsou prioritou obce.

*Mezi základní cíle, které vyllynuly při přípravě plánu patří:*

- 1.1. Zvýšení příjmů do obecního rozpočtu**
- 1.2. Přehledná komunikace a zapojení relevantních nástrojů informování občanů s ohledem na měnící se formy přenosu a sdílení informací ve společnosti**
- 1.3. Online nástroje podporující participaci a využívající rostoucí digitální gramotnost obyvatel**

### **Priorita: Infrastruktura – občanská vybavenost, životní prostředí (2)**

Do této priority byly zahrnuty veškeré hlavní potřeby dobudování infrastruktury v obci. Týká se to tedy nejen rozvoje základní školy (2. stupeň), ale také zkapacitnění ČOV a dále budování liniových staveb i zázemí pro volný čas a spolkovou činnost.

*Mezi základní cíle, které vyllynuly z analýz při přípravě plánu patří:*

- 2.1. Druhý stupeň základní školy s vybavením včetně zázemí pro setkávání občanů – drobné kulturní a společenské akce (koncerty, besedy, aj.).**
- 2.2. Urbanistická studie a z ní vyplývající cíle využití území, úpravy v intravilánu, veřejná prostranství**
- 2.3. Zkapacitnění ČOV z důvodu limitních možností současné soustavy a také zjednodušení systému (ze 2 ČOV do jedné)**
- 2.4. Sběrný dvůr s pravidelným provozem pro sběr a třídění odpadů vznikajících na území obce**
- 2.5. Prostory pro spolkovou činnost – něco jako komunitní/spolkové centrum – zázemí pro další vzdělávání, večerní kurzy, veřejná projednávání, prostor pro knihovnu**
- 2.6. Oblast energetiky a energetické koncepce obce, možnost vaužití prvků SMART VILLAGE v obci**
- 2.7. Zlepšení kvality vozovek – místních komunikací**
- 2.8. Vybudování cyklostezky, případně cyklotrasy v návaznosti na bod 2.2**

### **Priorita: Bezpečnost a Komunitní život (3)**

V rámci této priority je zájem na zachování stávajících kulturních a společenských akcí s požadavkem na přehledné plánování / informování, podpora drobných aktivit v oblasti dalšího vzdělávání, besed, drobných koncertů, aj... Dále jde o prioritu, která řeší zklidnění dopravy a bezpečnostní řešení s ní související. A také o sociální poradenství a možnost prvního kontaktu v případě sociálně tíživé situace.

*Mezi základní cíle, které vyllynuly z analýz při přípravě plánu patří:*

- 3.1 Bezpečnost dopravy a zklidnění – prostor kolem rybníků, parkování, přechody pro chodce (u býv. Berušky, u školy), zklidnění dopravy (ulice Károvská, výjezdy z obce),...**
- 3.2. Přehledné plánování kulturních a společenských akcí – systém sdílení – např. akce.ohrobec.cz s pravidly správy a aktualizace – souvisí s problematikou cíle 1.3.**

V rámci práce na cílech měli zastupitelé možnost dopracovat opatření k jednotlivým cílům, stanovit si co je opravdu nezbytné. Jednotlivá opatření v rámci priorit také posoudily s ohledem na důležitost a finanční náročnost.

Pro výše uvedené cíle v jednotlivých oblastech rozvoje byly stanoveny konkrétní opatření pro první 2 roky realizace. Tyto jsou popsány v následujících kapitolách.

Vysvětlení ke stanovení stupně důležitosti a stupně finanční náročnosti:

<b>Stupně důležitosti</b>	
nízká	Tento stupeň důležitosti určuje, že daný cíl by měl být realizován s nejnižší prioritou. Identifikovaná opatření ke splnění těchto cílů jsou obvykle zařazena do tzv. „zásobníku projektů“.
střední	Střední stupeň důležitosti stanoví, že daný cíl by měl být splněn ve střednědobém časovém horizontu.
vysoký	Vysoký stupeň důležitosti stanoví prioritní řešení daného cíle, měl by se realizovat v co nejkratší době.

<b>Stupně finanční náročnosti</b>	
nízká	Nízký stupeň je definován finanční náročností do 500.000 Kč
střední	Střední stupeň je definován finanční náročností mezi 500.001 – 2.000.000 Kč
vysoká	Vysoký stupeň finanční náročnosti je určen investicí nad 2.000.001 Kč

## 4.2 Cíle a opatření v rámci priorit

### 4.2.1. PRIORITA - Moderní veřejná správa, participace a zájem občanů (1)

Cíle:

Cíl 1.1: ZVÝŠENÍ PŘÍJMŮ OBCE
Cíl 1.2: PŘENOS A SDÍLENÍ INFORMACÍ
Cíl 1.3: DIGITALIZACE A ONLINE NÁSTROJE

Opatření:

Cíl 1.1 Opatření 1.1.1	Zvýšení počtu trvale hlášených občanů o 10%
Popis	Průzkumem zjistit důvod, proč občané nejsou přihlášení a cílenou komunikací s jasnými argumenty občany přesvědčit k trvalému pobytu v obci (komunitní výhody, slevy na služby,...)
Kontrolní metriky	Počet občanů dle matriky z 1.454 k 1.1.2022 na 1.600 k 31.12.2028
Stupeň důležitosti	vysoká
Finanční náročnost	Nízká

Cíl 1.2 Opatření 1.2.1	Spokojenost s informovaností občanů je větší než 80% (do 06/2025)
Popis	Změny v systému komunikace (využití mixu nástrojů – soc. sítě aj.), zkušební období, vyhodnocení anketou mezi občany
Kontrolní metriky	Výstup z ankety / průzkumu je: spokojenost s komunikací obce vůči občanům je větší než 80% (min. 8 lidí z 10 je spokojeno nebo spíše spokojeno s informováním v obci)
Stupeň důležitosti	Vysoká
Finanční náročnost	Nízká (potenciál získání dotace STČ kraj)

Cíl 1.2 Opatření 1.2.2	Nastavení pravidel pro komunikaci včetně odpovědností (do 06/2025)
Popis	Pravidla pro komunikaci obec – občan jsou nastavena a určeny odpovědnosti.
Kontrolní metriky	Dokument s pravidly, termíny, odpovědnostmi
Stupeň důležitosti	Střední
Finanční náročnost	Nízká

<b>Cíl 1.3 Opatření 1.3.1</b>	<b>Spokojenost občanů s digitalizací (do 12/2024)</b>
Popis	Zavedení nových digitálních nástrojů – využití online aplikací – např. placení poplatků
Kontrolní metriky	jsou zavedeny nové online nástroje spokojenost občanů s digitalizací (služeb občanům a fungování úřadu) je k 1.3.2025 > 80%
Stupeň důležitosti	Střední
Finanční náročnost	Nízká (Případná dotace na digitalizaci samospráv – Středočeský kraj, MMR)

#### 4.2.2. PRIORITA – Infrastruktura – občanská vybavenost, životní prostředí (2)

##### Cíle:

Cíl 2.1: BUDOVA 2. stupně ZŠ
Cíl 2.2: URBANISTICKÁ STUDIE
Cíl 2.3: ZKAPACITNĚNÍ ČOV
Cíl 2.4: SBĚRNÝ DVŮR
Cíl 2.5: SPOLKOVÁ ČINNOST – zázemí
Cíl 2.6: ENERGETIKA, SMART VILLAGE
Cíl 2.7: ZLEPŠENÍ KVALITY MÍSTNÍCH KOMUNIKACÍ
Cíl 2.8: VYBUDOVÁNÍ CYKLOSTEZKY

##### Opatření:

<b>Cíl 2.1 Opatření 2.1.1</b>	<b>ÚR ZŠ (do 08/2024)</b>
Popis	Získání ÚR na stavbu 2. stupně ZŠ podle stávající dokumentace
Kontrolní metriky	Získáno ÚR
Stupeň důležitosti	Vysoká
Finanční náročnost	Vysoká (dotace MŽP příp. SFŽP, MŠMT, Středočeský kraj)

<b>Cíl 2.1 Opatření 2.1.2</b>	<b>Zajištění financování stavby 2. st. ZŠ (do 12/2024)</b>
Popis	Možnosti a vyřešení financování komplet – všechny možnosti dotací a zajištění prací na žádostech, infrastrukturní úvěr
Kontrolní metriky	Přehled financování, odpovědností / realizátorů jednotlivých žádostí
Stupeň důležitosti	Vysoká
Finanční náročnost	Střední (dotace MŽP příp. SFŽP, MŠMT, Středočeský kraj)

<b>Cíl 2.1 Opatření 2.1.3</b>	<b>Realizace VŘ + stavba a vybavení (do 08/2026)</b>
Popis	Realizace VŘ, stavby, vybavení
Kontrolní metriky	Vybrána realizační firma zajišťující SP i stavbu, vybrán dozor, zahájení stavby, převzetí stavby, dovybavování učeben, informace pro občany v rámci komunikace
Stupeň důležitosti	Vysoká
Finanční náročnost	Vysoká

<b>Cíl 2.2 Opatření 2.2.1</b>	<b>URBANISTICKÁ STUDIE</b>
Popis	Sestavení urbanistické studie (využití a možnosti území obce včetně veřejných prostranství a možnosti rozvoje obce)
Kontrolní metriky	Dokument + schválení výstupů z urbanistické studie do 31.12.2024 zastupitelstvem – doplnění strategického plánu a prioritizovány
Stupeň důležitosti	Vysoká
Finanční náročnost	Nízká

<b>Cíl 2.2 Opatření 2.2.2</b>	<b>URBANISTICKÁ STUDIE - realizace výstupů</b>
Popis	Realizovat schválené návrhy z urbanistické studie (Opatření 2.2.1)
Kontrolní metriky	Návrhy jsou realizovány podle schváleného harmonogramu s ohledem na dostupnost zdrojů
Stupeň důležitosti	Vysoká
Finanční náročnost	Vysoká (dotace MŽP příp. SFŽP, MŠMT, Středočeský kraj, MDČR příp. SFDI)

<b>Cíl 2.3 Opatření 2.3.1.</b>	<b>ÚR čističky (do 12/2025)</b>
Popis	Zajištění ÚR dle stávající dokumentace
Kontrolní metriky	Získáno ÚR
Stupeň důležitosti	Střední
Finanční náročnost	Nízká

<b>Cíl 2.3 Opatření 2.3.2</b>	<b>Zajištění financování stavby čističky (do 06/2026)</b>
Popis	Možnosti a vyřešení financování komplet – všechny možnosti dotací a zajištění prací na žádostech, infrastrukturní úvěr
Kontrolní metriky	Přehled financování, odpovědností / realizátorů jednotlivých žádostí
Stupeň důležitosti	Střední
Finanční náročnost	Střední

<b>Cíl 2.3 Opatření 2.3.3.</b>	<b>Realizace VŘ + stavba (do 12/2027)</b>
Popis	Zajištění VŘ na dodavatele, výběr a realizace dle smlouvy
Kontrolní metriky	Vybrána realizační firma zajišťující SP i stavbu, vybrán dozor, zahájení stavby, převzetí stavby, informace pro občany v rámci komunikace
Stupeň důležitosti	Střední
Finanční náročnost	Vysoká

<b>Cíl 2.4 Opatření 2.4.1.</b>	<b>Sběrný dvůr – dohoda o spolupráci – soukromý vlastník (do 12/2024)</b>
Popis	Uzavření dohody o provozování SD a plán jeho spuštění.
Kontrolní metriky	Existující smlouva, informace pro občany v rámci komunikace, vyhodnocení využitelnosti a finančního dopadu (snížení nákladů obce na likvidaci odpadu)
Stupeň důležitosti	Střední
Finanční náročnost	Nízká

<b>Cíl 2.5 Opatření 2.5.1.</b>	<b>Vybudování vnitřních prostor pro spolkovou činnost a kulturu (12/2025)</b>
Popis	vnitřní prostory se sociálním zařízením pro kulturní a společenské akce občanů v části obce Károv – zázemí pro skauty, spolky a pod.
Kontrolní metriky	Zázemí vybudováno a předáno k užívání do 31.12.2024
Stupeň důležitosti	Střední
Finanční náročnost	Střední (dotace MMR, Středočeský kraj)

<b>Cíl 2.6 Opatření 2.6.1.</b>	<b>Možnosti rozvoje technologií v obci, energetický management obce (12/2025)</b>
Popis	Prozkoumat možnosti rozvoje SMART řešení v obci, včetně dalších technologických možností, prozkoumání možností energetického managementu, prozkoumání možností zapojení se do energetického společenství, které případně bude v blízkosti existovat....
Kontrolní metriky	Popis možností, návrhy dílčích opatření v rámci tohoto cíle 2.6. – tedy návrhy opatření 2.6.2, 2.6.3 až 2.6.x, podklady pro zastupitele,
Stupeň důležitosti	Vysoký
Finanční náročnost	Nízká (dotace dle jednotlivých projektů)

<b>Cíl 2.7 Opatření 2.7.1.</b>	<b>Oprava stávajících komunikací</b>
Popis	Opravit komunikace s ohledem na dostupnost zdrojů a vlastnictví a to podle jejich vytíženosti a aktuálního stavu
Kontrolní metriky	Prioritizovaný seznam komunikací je vytvořen společně s plánem jejich oprav/úprav, který je realizován
Stupeň důležitosti	Vysoký
Finanční náročnost	Vysoká (dotace možné SFDI, Středočeský kraj)

<b>Cíl 2.8 Opatření 2.8.1.</b>	<b>Vybudování cyklostezky, příp. cyklotrasy</b>
Popis	V návaznosti na urbanistickou studii vybudování případné cyklostezky či trasy pro cyklisty s ohledem na dostupnost zdrojů, vlastnictví pozemků a aktuálního stavu cyklodopravy v regionu.
Kontrolní metriky	vybudovaná cyklostezka / cyklotrasa v návaznosti na navržené možnosti v délce podle schváleného řešení.
Stupeň důležitosti	Střední
Finanční náročnost	Vysoká (dotace možné SFDI, Středočeský kraj, IROP)



**4.2.3. PRIORITA - Bezpečnost a Komunitní život obyvatel obce (3)****Cíle:**

Cíl 3.1: BEZPEČNOST DOPRAVY A ZKLIDNĚNÍ

Cíl 3.2: PLÁNOVÁNÍ KULTURNÍCH A SPOLEČENSKÝCH AKCÍ

**Opatření:**

<b>Cíl 3.1 Opatření 3.1.1.</b>	<b>Plán dopravních opatření ke zvýšení bezpečnosti (12/2024)</b>
Popis	Vytvořit seznam dopravních opatření, která je třeba v obci vyřešit + harmonogram – např. prostor kolem rybníků, parkování, přechody pro chodce (u býv. Berušky, u školy), zklidnění dopravy (ulice Károvská, výjezdy z obce, radar, obchvat obce),...
Kontrolní metriky	Sestavený dokument – Plán opatření ke zvýšení bezpečnosti dopravy včetně harmonogramu je hotov k 31.12.2024
Stupeň důležitosti	vysoký
Finanční náročnost	vysoká

<b>Cíl 3.1 Opatření 3.1.2.</b>	<b>Realizace opatření ke zvýšení bezpečnosti dopravy v obci (12/2030)</b>
Popis	Postupná realizace opatření dle plánu
Kontrolní metriky	Počet realizovaných opatření, snížení počtu nehod, spokojenost občanů pravidelně vyhodnocována do r. 2030 > 80%.
Stupeň důležitosti	vysoký
Finanční náročnost	střední až vysoká dle jednotlivých opatření (dotace dle jednotlivých opatření)

<b>Cíl 3.2 Opatření 3.2.1.</b>	<b>Spokojenost občanů s kulturním vyžitím v obci (12/2025)</b>
Popis	Podpora kulturních a společenských akcí, informace o nich na jednom místě, zavést plánování akcí
Kontrolní metriky	Existuje plán akcí v intervalech – čtvrtletí nebo měsíční... spokojenost občanů s kulturním vyžitím v obci je k 1. 12. 25 > 80%
Stupeň důležitosti	vysoký
Finanční náročnost	nízká až střední podle zvoleného řešení

**Doložka dle § 41 zákona č. 128/2000 Sb., o obcích (obecní zřízení), ve znění pozdějších předpisů**

**Strategický plán rozvoje obce (aktualizace 2024 – 2030)**

SCHVÁLENO ORGÁNEM OBCE:

ZASTUPITELSTVO OBCE OHROBEC

DATUM A JEDNACÍ ČÍSLO: 14.3.2024

usnesení : č. 2/2024/Z