


OHROBEC

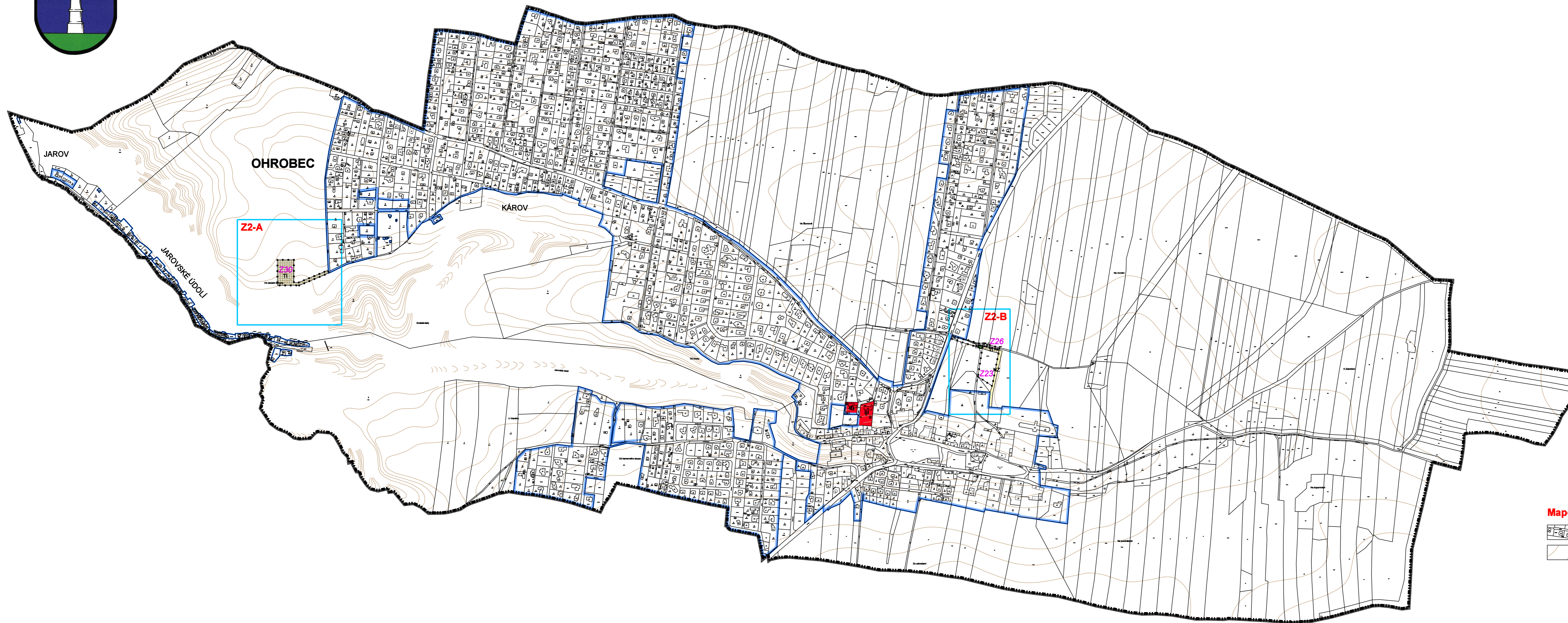
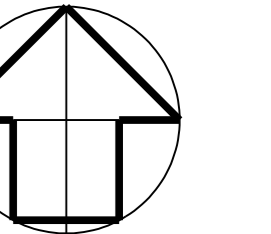
ÚZEMNÍ PLÁN

Změna č. 2



HLAVNÍ VÝKRES

1 : 5 000



HRANICE ÚZEMÍ

HRANICE ÚZEMÍ OBCE OHROBEC
k.ú. Ohrobec

HRANICE ZASTAVĚNÉHO ÚZEMÍ

ZASTAVITELNÉ PLOCHY
vymezené ve změně č. 2 ÚP

OZNAČENÍ LOKALIT
s plochami změn
způsobu využití

Z2-A

PLOCHY S ROZDÍLNÝM ZPŮSOBEM VYUŽITÍ

PLOCHY URBANIZOVANÉ

BI PLOCHY BYDLENÍ
bydlení v rodinných domech

TI PLOCHY TECHNICKÉ INFRASTRUKTURY
technická zařízení

PV PLOCHY VEŘEJNÝCH PROSTRANSTVÍ
komunikace, veřejné prostory

PLOCHY NEURBANIZOVANÉ

NS PLOCHY SMÍŠENÉ NEZASTAVĚNÉHO ÚZEMÍ
přírodní, vodní, zemědělské, lesní

Mapové podklady

POLOHOPIIS
katastrální mapa

VÝŠKOPIS
vrstevnice

Záznam o účinnosti	
označení správního orgánu, který změnu územního plánu vydal	Zastupitelstvo obce Ohrobec
pořadové číslo poslední změny	2
datum nabytí účinnosti	
pořizovatel	Městský úřad Černošice odbor územního plánování Karlínská 250, 252 29 Černošice
jméno oprávněné úřední osoby pořizovatele	Ing. arch. Barbora Jobová
funkce oprávněné úřední osoby pořizovatele	referent územního plánování
podpis	otisk úředního razítka

Objednavatel : Obec OHROBEC
Pořizovatel : Městský úřad ČERNOŠICE
odbor územního plánování
Zpracovatel : Ing. arch. MILIČ MARYŠKA
Datum : 2023

OHROBEC - k.ú. Ohrobec
ÚZEMNÍ PLÁN - ZMĚNA č. 2

HLAVNÍ VÝKRES

měřítko : 1 : 5 000

B